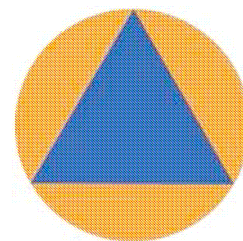


**Dossier de presse  
Exercice Spéléo Secours  
Hartmannswillerkopf  
20 avril 2013**





PRÉFET DU HAUT-RHIN



## Introduction

L'exercice annuel du Spéléo Secours Français 68 (SSF) a lieu le 20 avril 2013 sur le site du Hartmannswillerkopf sur les communes de Wattwiller, Hartmannswiller, Soultz et Wuenheim. Cet exercice annuel a pour but la mise en oeuvre de l'ensemble des équipes spécialisées du SSF 68.

Cette année, l'exercice se déroulera sur l'ancien site de la guerre de 14-18 du Hartmannswillerkopf. Ce choix permet de mettre en pratique la phase d'alerte et de recherche puis de tester la montée en puissance du dispositif au fil des arrivées d'informations. Il permettra de mettre en application le tout nouveau plan de secours spéléologiques pour le valider.

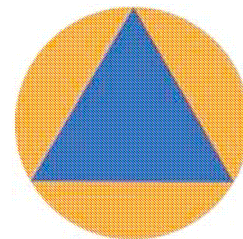
Le fait de le placer dans ce site particulier est important car le SSF a assuré la topographie des galeries souterraines avec le Bureau de Recherches Géologiques et Minières (BRGM) et bénéficie d'une réelle connaissance de ce site qui deviendra site de mémoire en 2015 avec de nouveaux sentiers ouverts au public. Il est donc important d'apprécier au travers de cet exercice les risques qui pourraient être à l'origine d'une disparition ou d'un accident : égarement, effondrement, chutes, explosion... et les réponses qui pourraient être apportées par les autorités et acteurs du plan.

Cet exercice est prévu avec tous les acteurs du plan de secours spéléologiques : SSF68, SDIS, SAMU, Gendarmerie, Cellule d'Urgence Médico-Psychologique...





PRÉFET DU HAUT-RHIN



## Phases de l'exercice

### **Phase d'alerte :**

Un groupe est parti explorer des galeries durant la nuit. Une partie de ce groupe ne revient pas rejoindre les autres sur le parking comme prévu. Inquiets de cette absence, ils donnent l'alerte.

### **Phase de mobilisation :**

Le SDIS prévient le Conseiller Technique Départemental en Spéléologie (CTDS) du Spéléo Secours Français 68 (SSF) 68. Une rapide conversation tripartite avec la préfecture débouche sur la mobilisation des moyens prévus par le plan de secours spéléologiques. Le plan ORSEC DS (Organisation de la Réponse de Sécurité Civile Dispositions Spécifiques) de secours spéléologiques est déclenché.

Le SAMU est activé ainsi que le Groupement de Gendarmerie Départementale qui confirmera rapidement la présence de voitures près du col.


### **Phase recherche :**

Des équipes mixtes quadrillent le terrain. Un équipage cynophile est engagé en début de matinée. Les premières équipes arrivent sur place et se répartissent le travail de reconnaissance. De nombreuses ouvertures existent dans le secteur. Elles sont minutieusement fouillées.

### **Phase secours et sécurisation :**

Les victimes sont peu à peu retrouvées, certaines juste choquées, d'autres derrière un éboulement et un obus sont blessées. Les équipes Assistance Victime (médicalisée) se rendent auprès des victimes, rejointes par les équipes de communication, de brancardage et d'équipement. Des liaisons SMUR victimes seront mises en place. Des bilans sont faits, les points chauds sont érigés et les victimes médicalisées.

Le PC SSF 68 gère l'ensemble du dispositif souterrain.



PRÉFET DU HAUT-RHIN

## Les objectifs

L'objectif premier de cet exercice est de tester le nouveau plan ORSEC Spéléo-Secours dans ces trois phases :

- d'alerte initiale des services,
- de recherche en surface,
- de secours.

Les autres objectifs :

- Sensibilisation et mise en commun de savoirs entre les équipes ;
- Mettre en oeuvre les documents de suivi médical ainsi que les protocoles infirmiers ;
- Suivi et gestion de multiples équipes sur plusieurs sites par un Poste de Commandement unique ;
- Utilisation du lot médical ;
- Reconnaissance pour tous d'un site particulier ;

